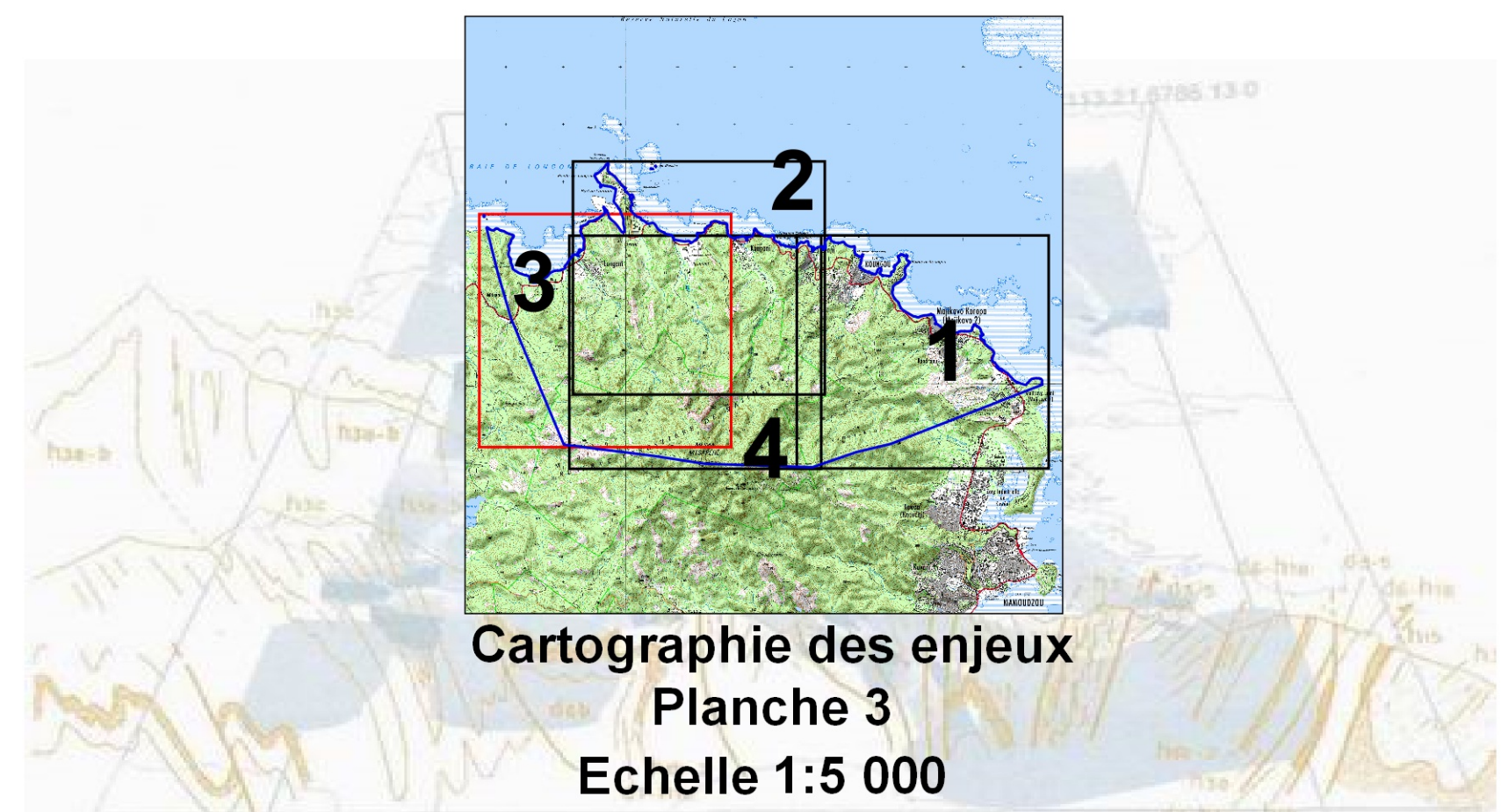



Plan de Prévention des Risques naturels prévisibles  
- Commune de Koungou -



Cartographie des enjeux  
Planche 3  
Echelle 1:5 000

Septembre 2018



**Légende**

**Typologie de l'occupation des sols**

- Zones construites
  - Tache urbaine
- Zones constructibles
  - Projets de la commune (à 5 ans)
  - Emplacements réservés
  - Zones urbaines (U)
  - Zones urbaines futures (AU)
- Zones inconstructibles
  - Zones agricoles (A)
  - Zones naturelles (N)
- Zonage environnemental
  - Mangroves
- Autre zonage
  - NPRU
  - Agriculteurs sérétilisés
- Equipements routiers
  - Routes nationales
  - Réseaux secondaires

**Enjeux ponctuels**

**Bâtiments Publics**

- Bâtiments administratifs
- Bâtiments Communaux
- Complexes sportifs
- Mairie
- Terrain de foot

**Autres équipements**

- Cimetière
- Marché
- Mosquée

**Equipements Structurants**

- Station service
- Zone portuaire

**Lieux de soins**

- Dispensaire

**Eaux**

- Captage AEP
- Citerne eau potable
- Eaux usées
- Réservoir AEP

**ICPE\***

- Carrières
- Centrale électrique
- Dépôts d'hydrocarbures
- Stockages divers
- Usines

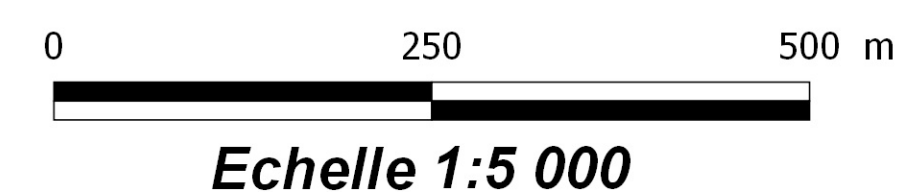
**Etablissements Scolaires**

- Ecoles primaires
- Collèges
- Ecoles maternelles

**Sécurité Publique**

- Maison d'arrêt

\* Installations Classées pour la protection de l'Environnement  
Fond topographique : cadastre 2018  
Conception : BRGM Mayotte 2018



Echelle 1:5 000

