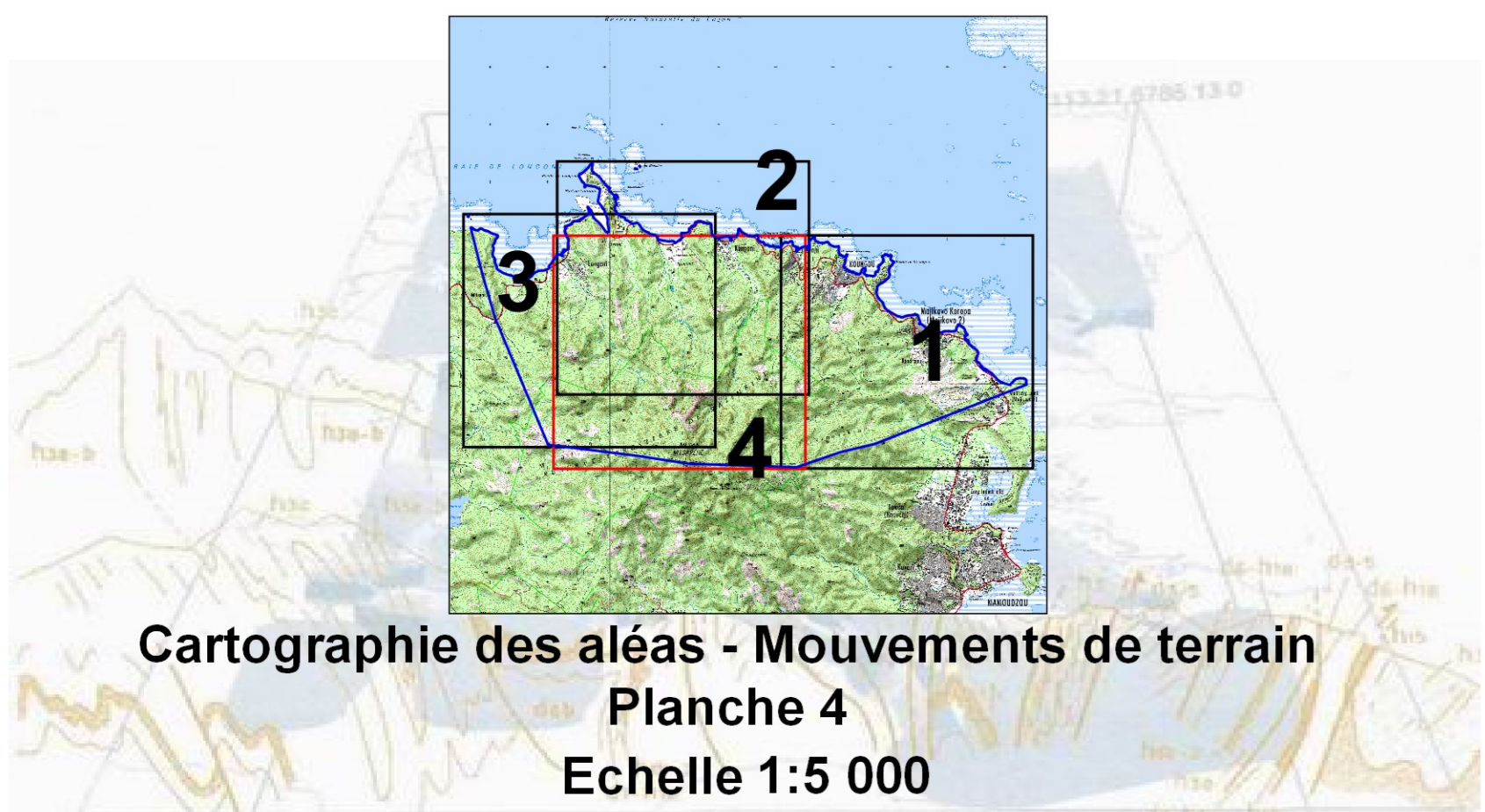



Plan de Prévention des Risques naturels prévisibles
- Commune de Koungou -



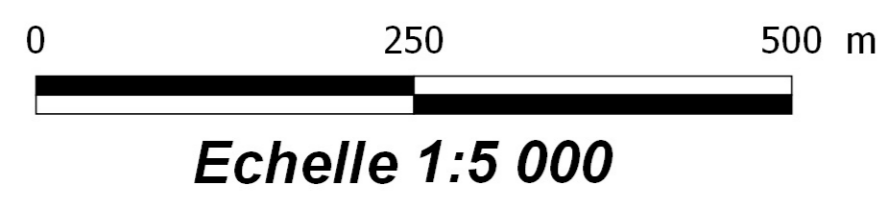
Novembre 2018



Légende

Aléas mouvements de terrain

- P3G2 - Aléa fort chutes de blocs dominantes et glissements de terrain moyens
- P3G1 - Aléa fort chutes de blocs dominantes et glissements de terrain faibles
- P2G2 - Aléa moyen chutes de blocs dominantes et glissements de terrain moyens
- P2G1 - Aléa moyen chutes de blocs dominantes et glissements de terrain faibles
- G3P2 - Aléa fort glissements de terrain dominants et chutes de blocs moyens
- G3P1 - Aléa fort glissements de terrain dominants et chutes de blocs faibles
- G2P2 - Aléa moyen glissements de terrain dominants et chutes de blocs moyens
- G2P1 - Aléa moyen glissements de terrain dominants et chutes de blocs faibles
- G1P1 - Aléa faible mouvements indifférenciés



Fond topographique : cadastre 2018
Conception : BRGM Mayotte 2018

