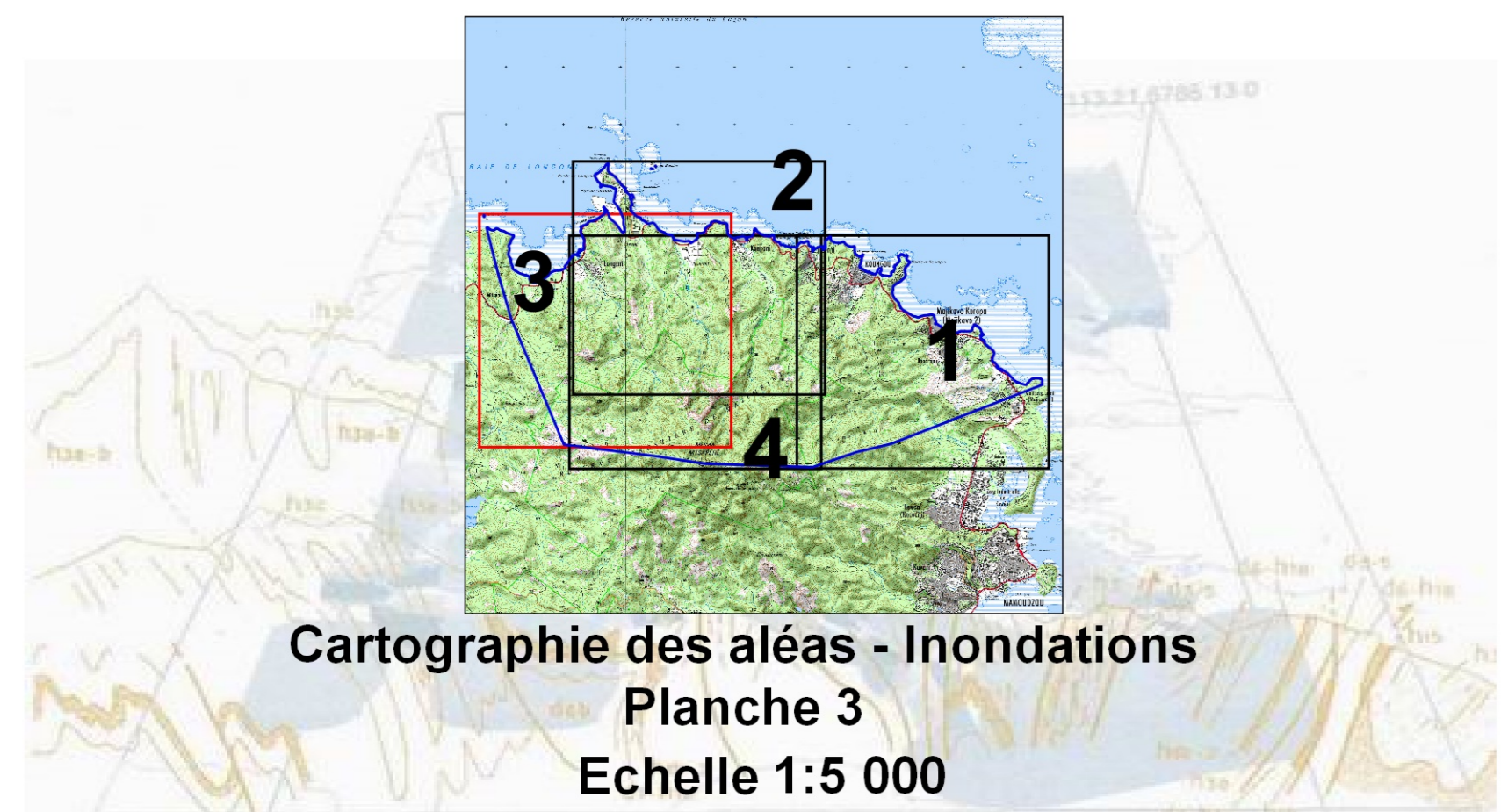


Plan de Prévention des Risques naturels prévisibles
- Commune de Koungou -



Cartographie des aléas - Inondations
Planche 3
Echelle 1:5 000

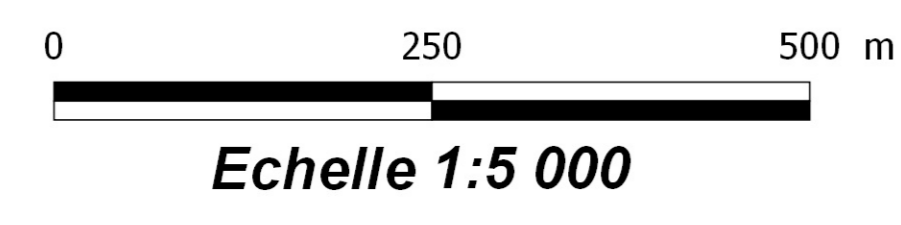

Septembre 2018

89 3740.46 - 625 5

brgm

Légende

- Aléas inondations
- I1 - Aléa faible inondation par débordement de cours d'eau ou ravines
 - I2 - Aléa moyen inondation par débordement de cours d'eau ou ravines
 - I3 - Aléa fort inondation par débordement de cours d'eau ou ravines
 - I3a - Aléa fort écoulements souterrains (ouvrages)
 - R2 - Aléa moyen ruissellement urbain (stagnation)
 - R3 - Aléa fort ruissellement urbain



Fond topographique : cadastre 2018
Conception : BRGM Mayotte 2018

