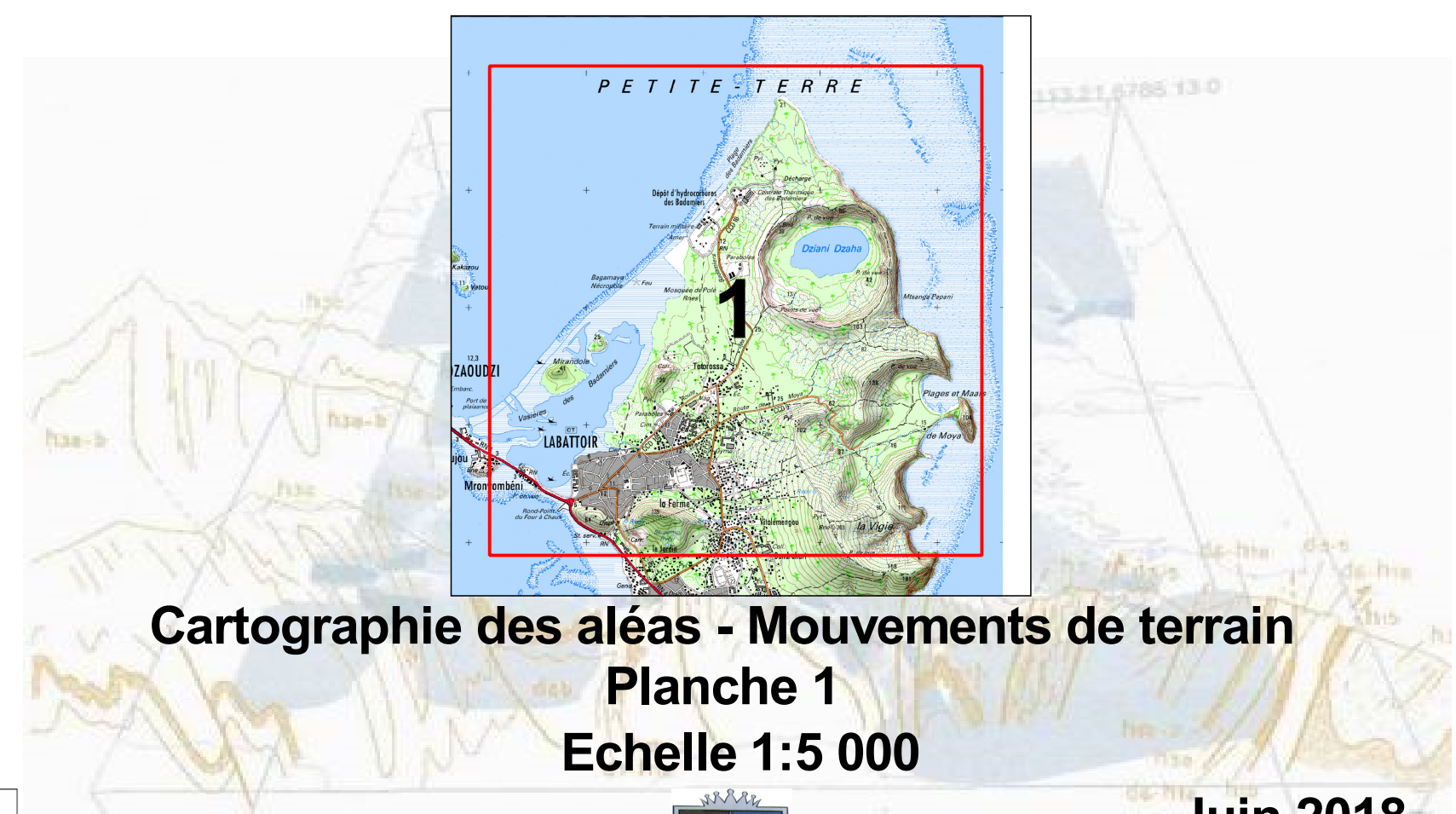



Plan de Prévention des Risques naturels prévisibles
- Commune de Dzaoudzi -

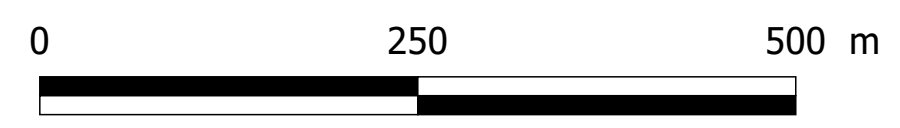



ENQUETE_PUBLIQUE



Légende

- Aléas mouvements de terrain**
- P3G2 - Aléa fort chutes de blocs dominantes et glissements de terrain moyens
 - P3G1 - Aléa fort chutes de blocs dominantes et glissements de terrain faibles
 - P2G2 - Aléa moyen chutes de blocs dominantes et glissements de terrain moyens
 - P2G1 - Aléa moyen chutes de blocs dominantes et glissements de terrain faibles
 - G3P2 - Aléa fort glissements de terrain dominants et chutes de blocs moyens
 - G3P1 - Aléa fort glissements de terrain dominants et chutes de blocs faibles
 - G2P2 - Aléa moyen glissements de terrain dominants et chutes de blocs moyens
 - G2P1 - Aléa moyen glissements de terrain dominants et chutes de blocs faibles
 - G1P1 - Aléa faible mouvements indifférenciés



Echelle 1:5 000

Fond topographique : cadastre 2017
Conception : BRGM Mayotte 2018

